




## /// CadMap: Legende

Extract uit:





CMCD 2006 Handboek pag. 6

AAPD CadMap Municipality cd-rom 2006 Cel Patrimoniale Geomatica


### 1 POLYGOONSYMBOLLEN

<b>De Kadastrale Percelen</b>		<b>CaPa</b>
	PR = Privatief perceel	
	PP = Perceel openbaar domein of onbepaald domein	
	ER = Foutief perceel, perceel zonder perceelnummer	

<b>De Gebouwen</b>		<b>CaBu</b>
	CL = Gesloten gebouw	
	ON = Open gebouw zonder bovenbouw	
	OO = Open gebouw met bovenbouw	
	UN = Ondergronds gebouw	

<b>De Algemene Polygoonen</b>		<b>GePn</b>
	WA = Water : vijver, meer, zwembad, ...	

## 2 LIJNSYMBOLLEN

 info	<b>De Infolijnen</b>	<b>InLi</b>
--	----------------------	-------------

<b>De Algemene Liinen</b>		<b>GeLi</b>
	RA = Ruilverkavelingsgrens	
	MU = Gemeentegrens	
	DI = Afdelingsgrens	
	SE = Sectiegrens	
	PL = Plaatsnaamgrens	
	PW = Polder - of wateringgrens	
	WA = Grens stroom, rivier, kanaal, vijver of waterpartij	
	EA = Erfdienstbaarheid of voetweg	
	PD = Illustratie grens publiek domein : voetpad, rond punt, ...	
	MI = Diverse : sportterrein, parking, ...	

<b>De Toponiemlijnen</b>		<b>ToLi</b>
<b>Spoorweg van Brussel naar</b>	RR = Naam van de spoorweg	
<b>Koningstraat</b>	ST = Naam van de straat, weg, tunnel, brug, ...	
<b>Albertkanaal</b>	WA = Naam van de waterloop	



